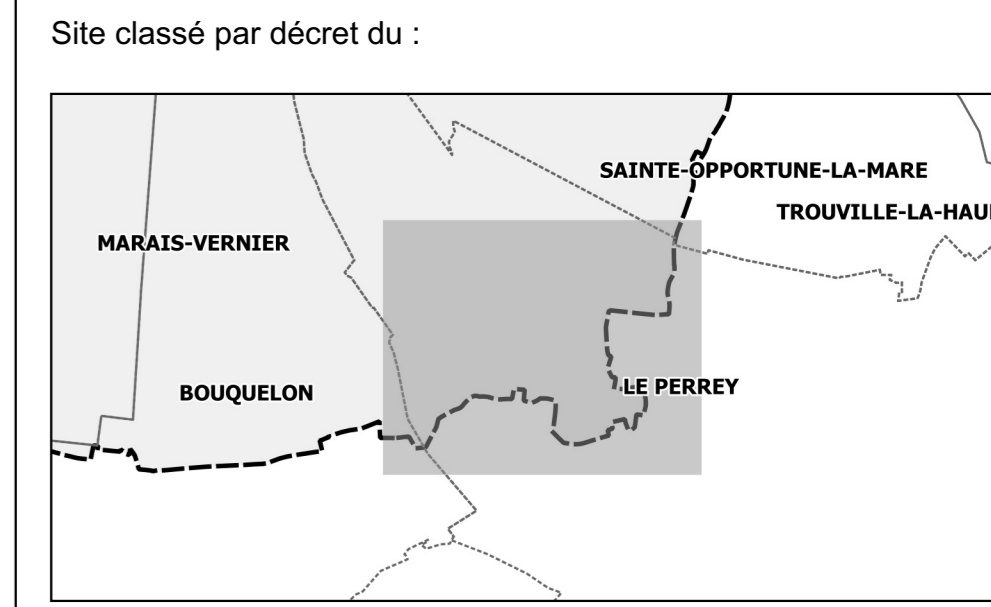








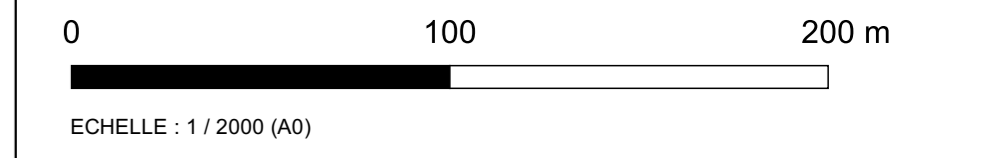

**MINISTÈRE DE LA TRANSITION ÉCOLOGIQUE ET DE LA COHÉSION DES TERRITOIRES**  
Ministère de l'Énergie et du Climat

**VALLÉE DE LA SEINE - MARAIS VERNIER**  
**PROJET DE CLASSEMENT AU TITRE DES SITES**



**Carte n° 04**  
 Normandie - Euro  
**LE PERREY**  
 Planche communale 1 sur 1  
**Sections : AC (Feuille 1), AD (Feuille 1)**

-  Point de départ
-  Point géodésique
-  Délimitation du site
-  Bâti
-  Limites de parcelle
-  Limites de section
-  Limites de commune



Sources : Cadastre fiscal du 01.07.2021  
 DREAL Normandie

Projection : RGF93 - Lambert 93 (EPSG : 2154)  
 Fichier : SC\_VALLEE\_SEINE\_MARAIS\_VERNIER\_04\_LE PERREY\_1\_1\_A0H.PDF  
 Production : DREAL Normandie, le 28.07.2022